



Č.	Datum	Popis	Vypracoval	Schválil
REVIZE				

Souřadnicový systém S-JTSK, Výškový systém Bpv

Objednatel:	 <p><b>Město Buštěhrad</b> <b>Revoluční 1, 273 43 Buštěhrad</b></p>
-------------	--

Navrhl/vypracoval: Ing. Jiří Kadlec	Zodpovědný projektant: Ing. Karel Fazekas, Ph.D.	 <p><b>4roads s.r.o.</b> Slunná 541/27 162 00 Praha 6 IČ: 06327354</p>
Technická kontrola: Ing. Pavel Paška	Hlavní inženýr projektu: Ing. Pavel Paška	

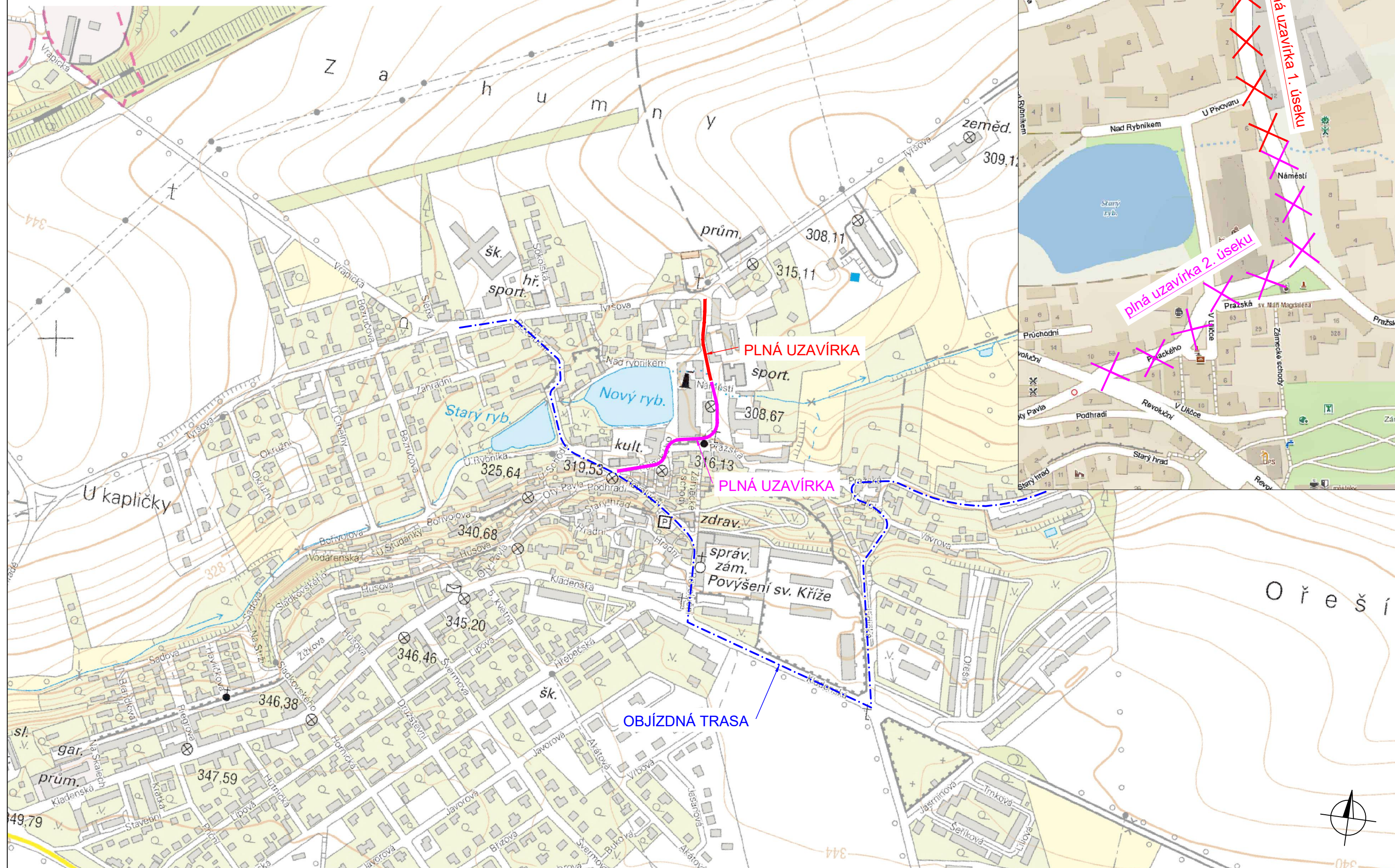
Kraj: Středočeský	Čís.sm.obj.:	
Katastrální území: Buštěhrad	Čís.akce:	21031
Stavba: <b>Revitalizace Kladenské ulice, Buštěhrad</b>	Datum:	06/2025
	Formát:	-
	Měřítko:	-
	Část: <b>ZÁSADY ORGANIZACE VÝSTAVBY</b>	Stupeň: <b>PDPS</b>
Příloha: <b>VÝKRESY</b>	Číslo přílohy: <b>B.8.2</b>	





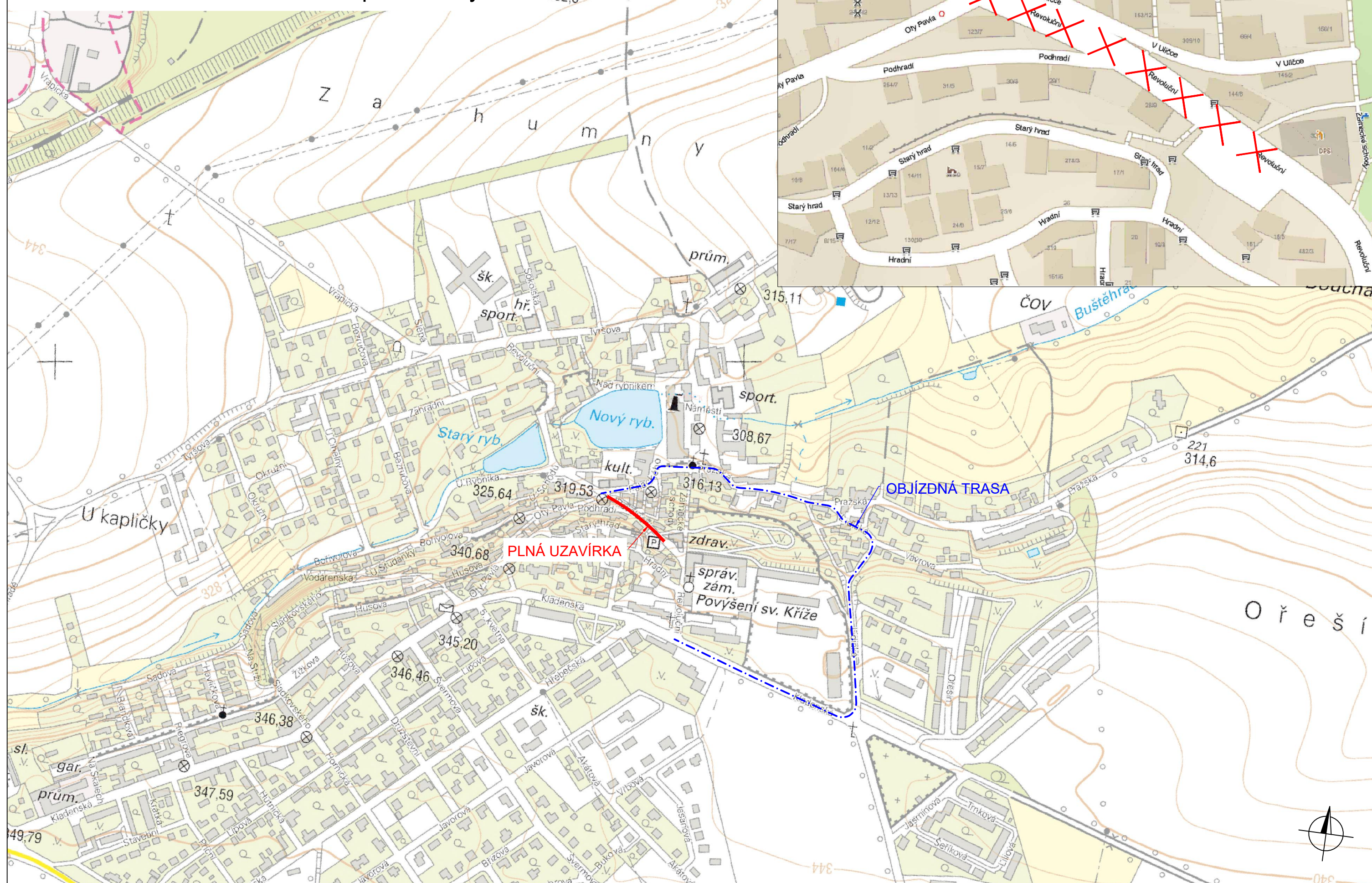
## ETAPA 1:

plná uzavírka ul. Náměstí a Palackého po  
úsecích s rozhraním před parkovištěm na  
Náměstí





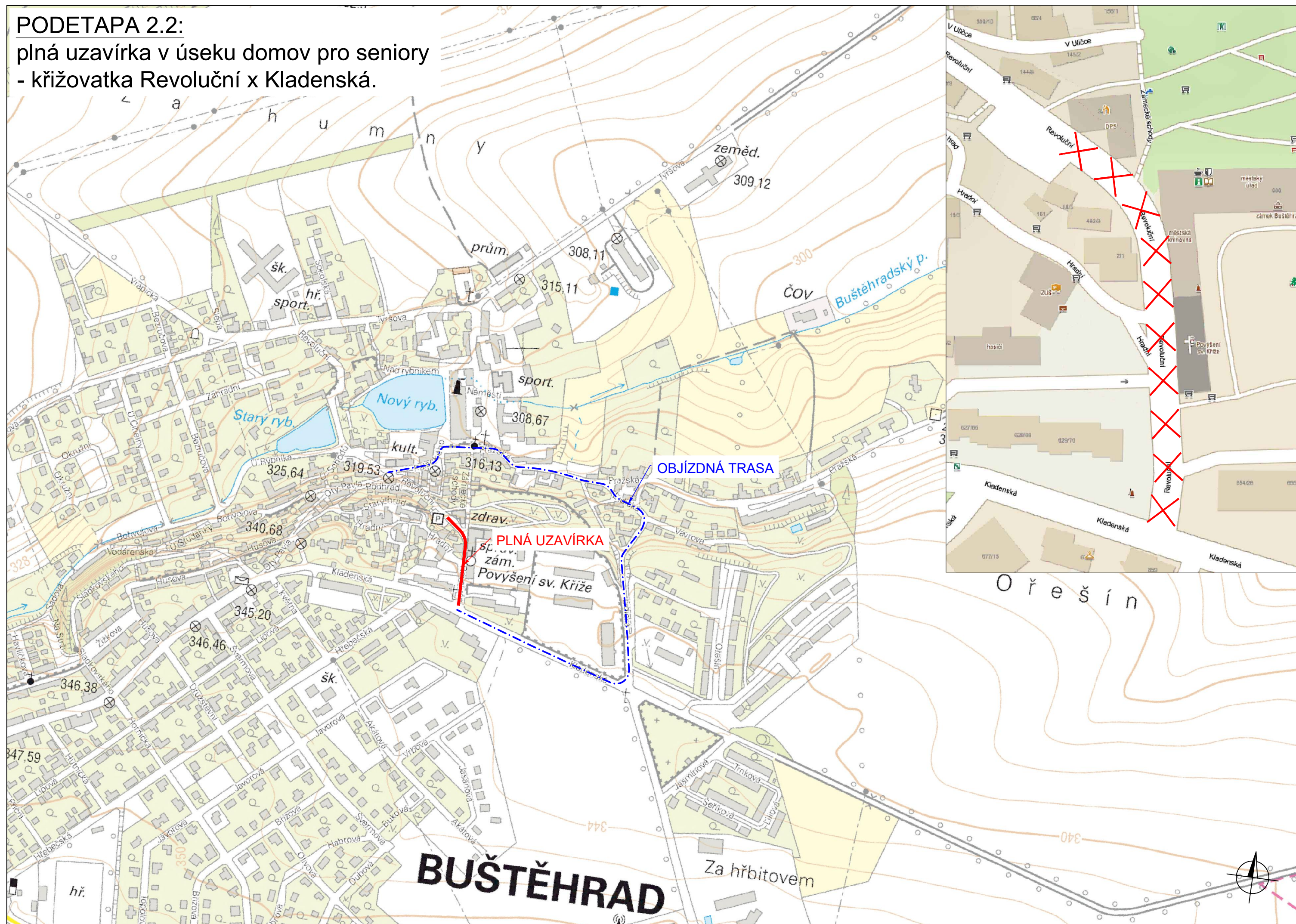
plná uzavírka v úseku křižovatka Oty Pavla x  
Revoluční x Palackého - domov pro seniory.





## PODETAPA 2.2:

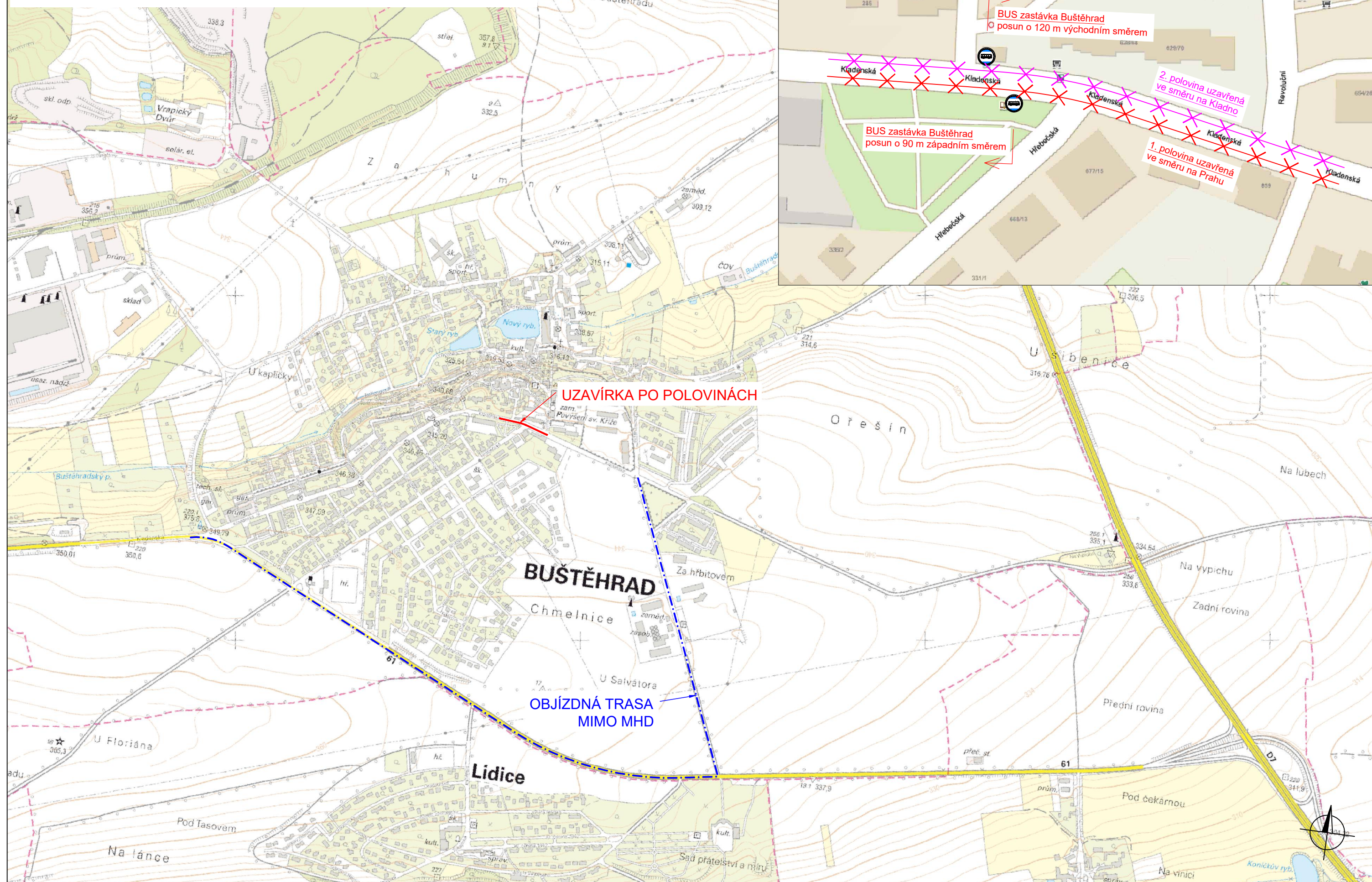
plná uzavírka v úseku domov pro seniory  
- křižovatka Revoluční x Kladenská.





### PODETAPA 3.1:

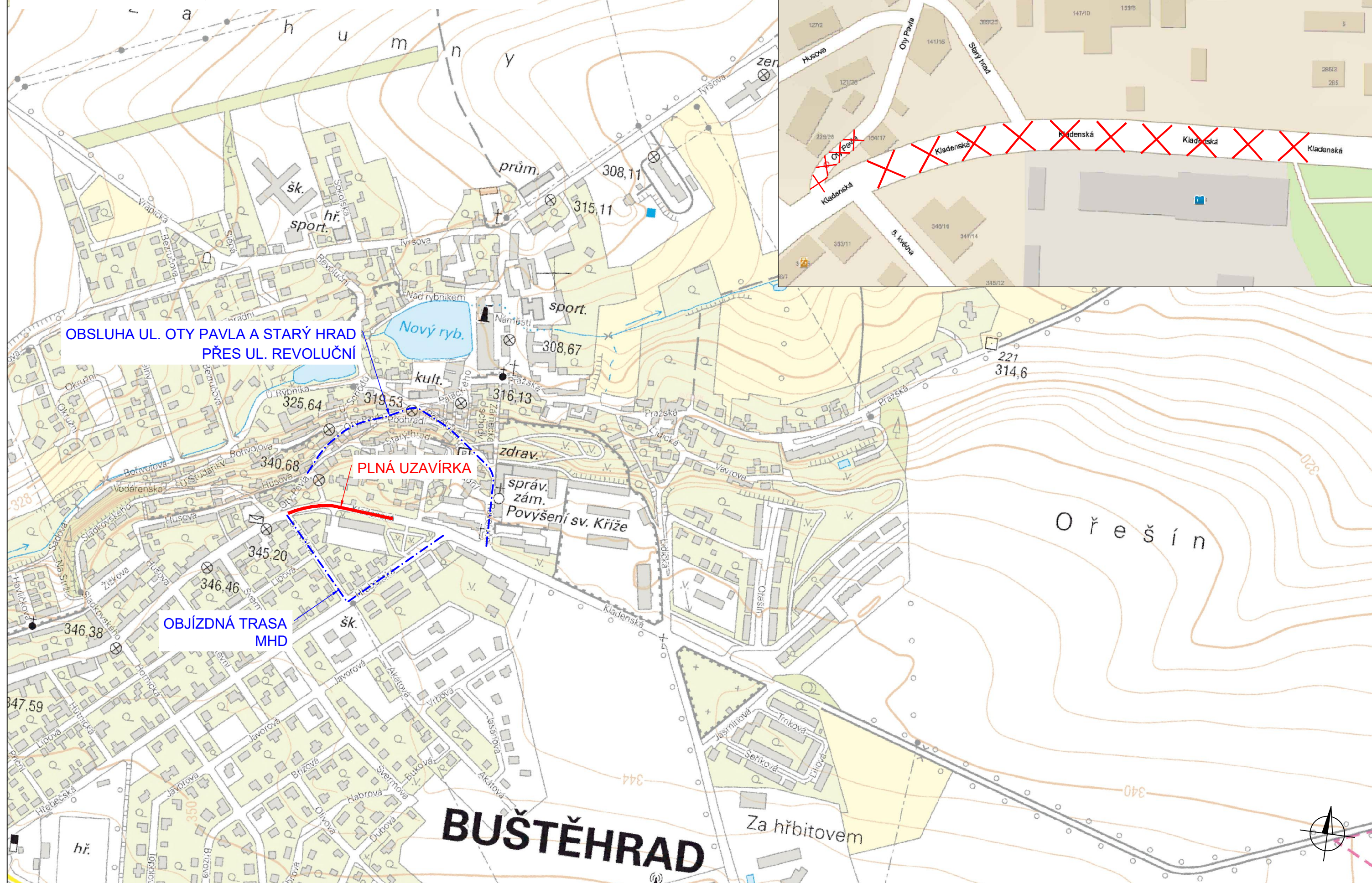
uzavírka po polovinách křižovatky Revoluční x  
Kladenská - km 0,920 ul. Kladenská





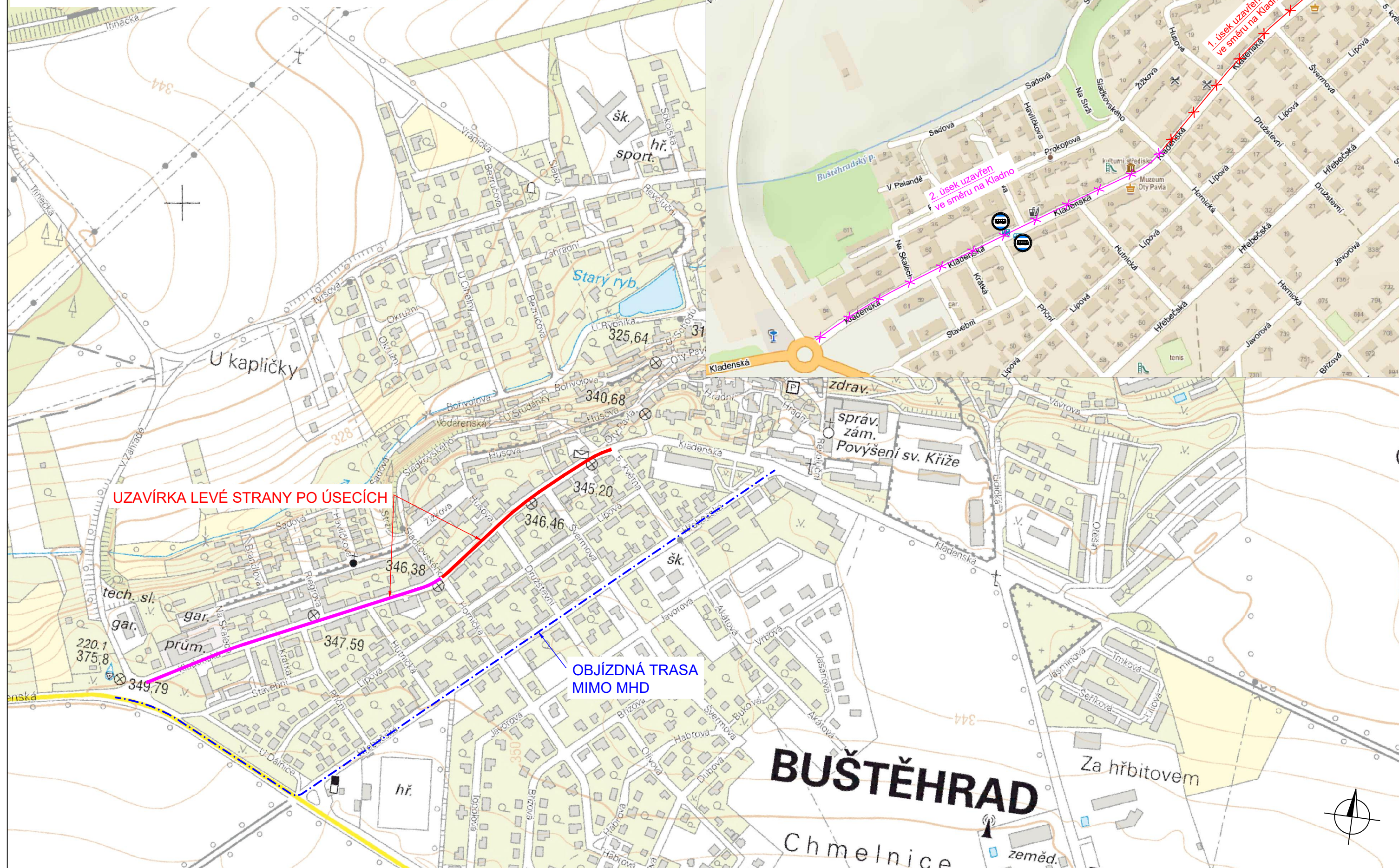
## PODETAPA 3.2:

plná uzavírka v úseku křižovatky 5. května x  
Kladenská - km 0,920 ul. Kladenská



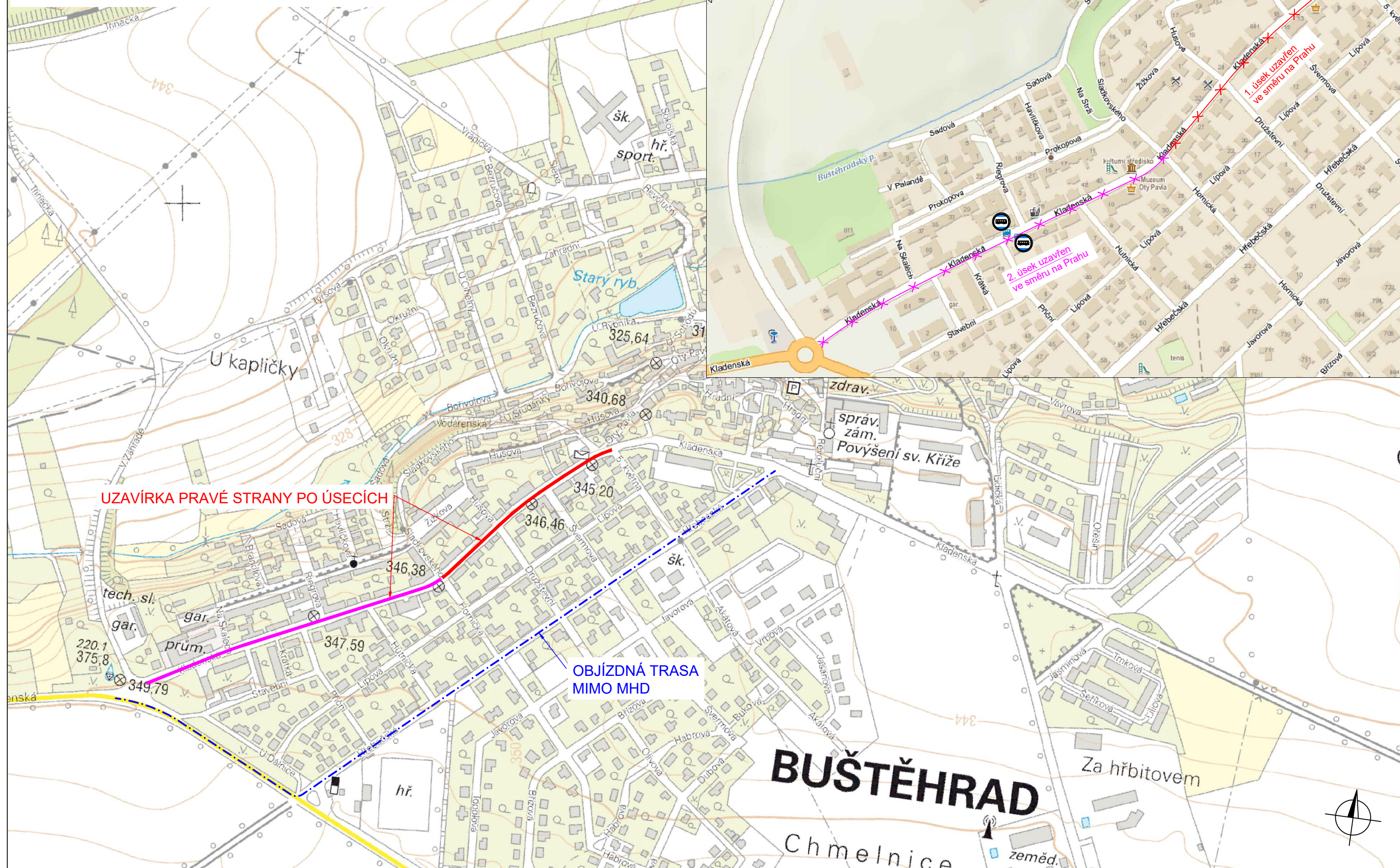


uzavírka levé strany po polovinách  
od ul. Oty Pavla - ul. Sladkovského a  
od ul. Sladkovského - ZÚ



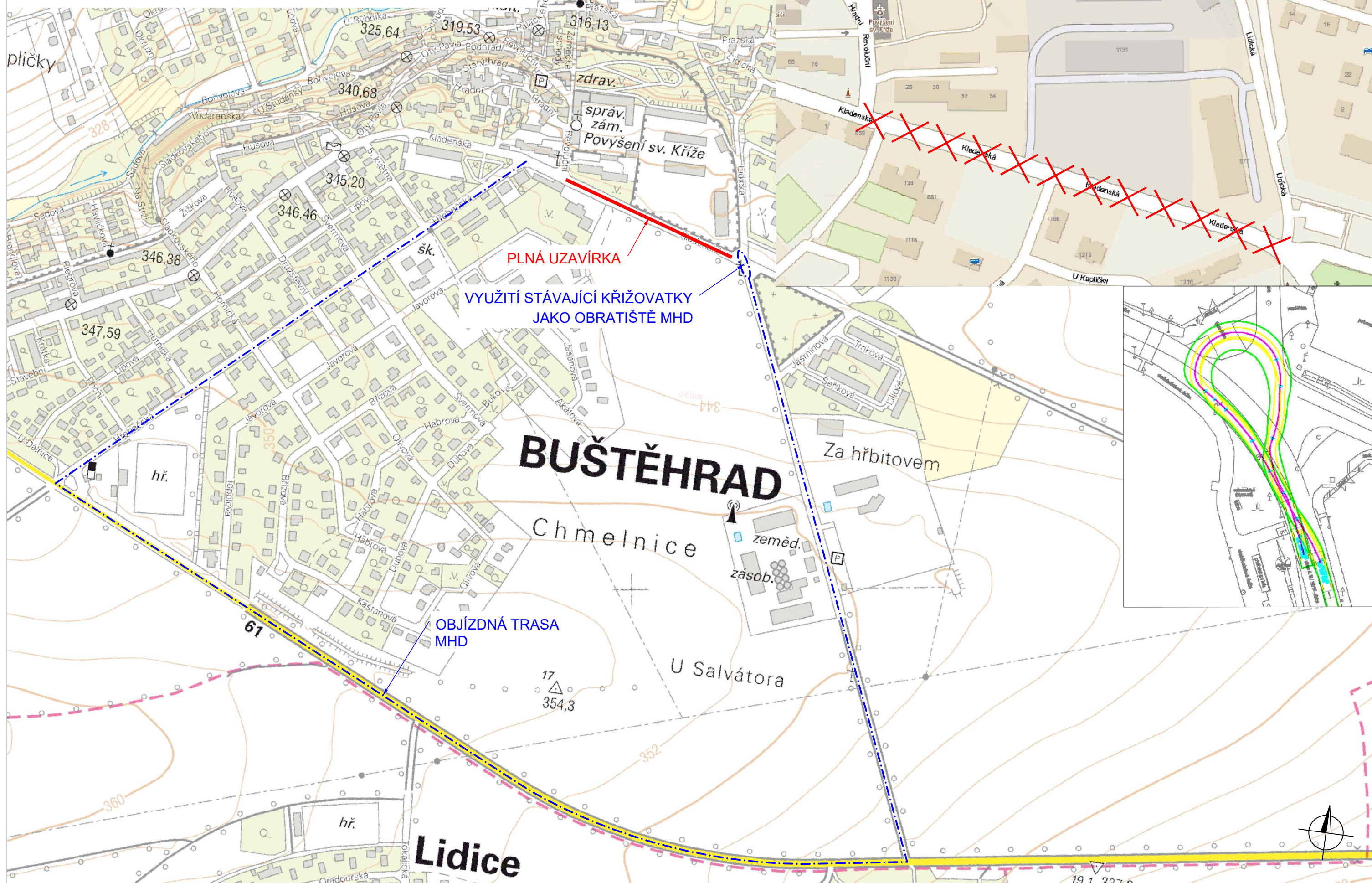


uzavírka pravé strany po polovinách  
od ul. Oty Pavla - ul. Sladkovského a  
od ul. Sladkovského - ZÚ





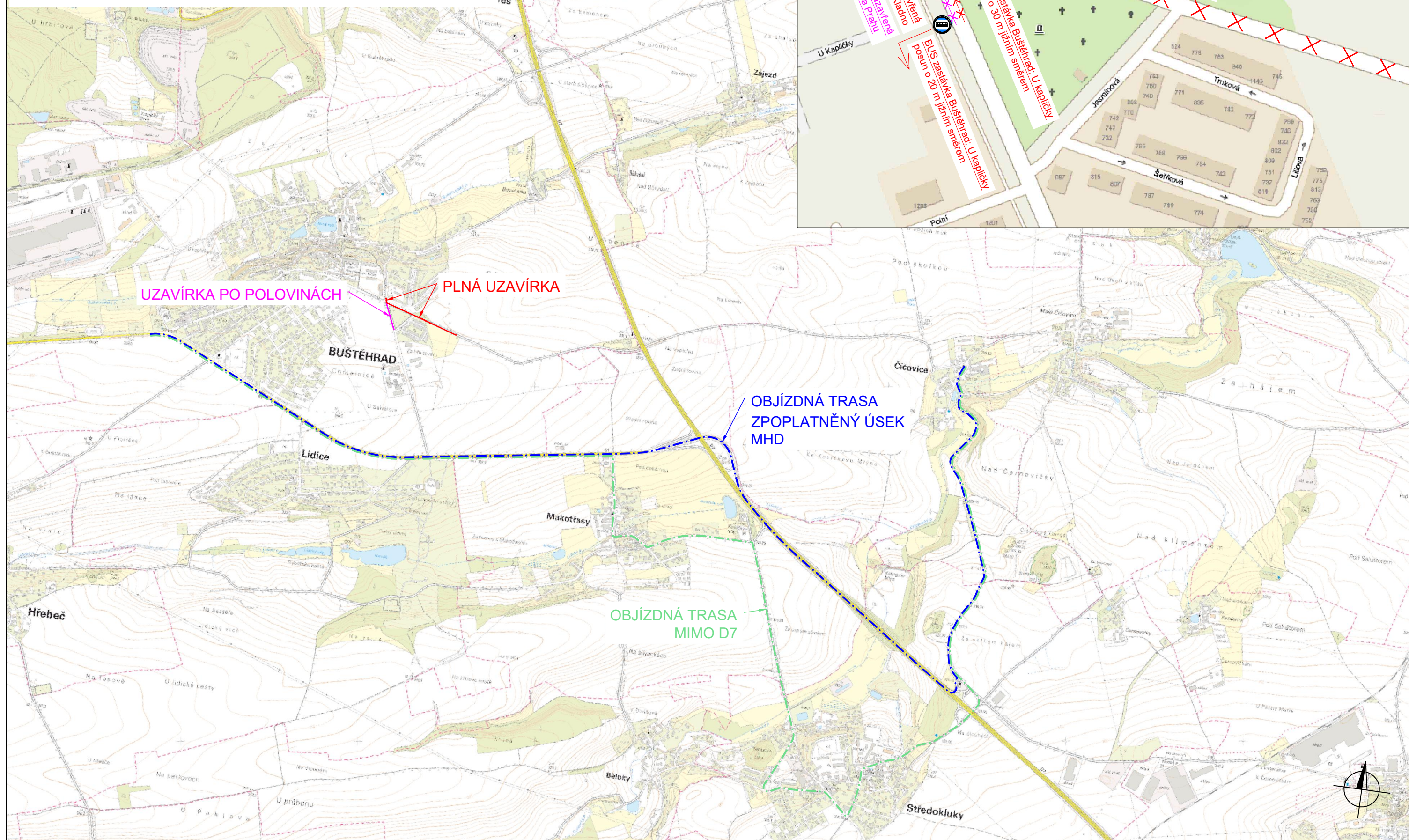
plná uzavírka v úseku křižovatky Revoluční x  
Kladenská - km 1,300 ul. Kladenská





## ETAPA 5:

plná uzavírka ul. Lidická a III/00715 od  
křižovatky Revoluční x Lidická - KÚ  
uzavírka po polovinách křižovatky III/00715  
x III/00714 a dále III/00715 do KÚ









[illegible]